

Mesto in okolica / City and Surrounding 1:50 000

Cycling and hiking trail map

Kolesarska in pohodniška karta

Dolenjska

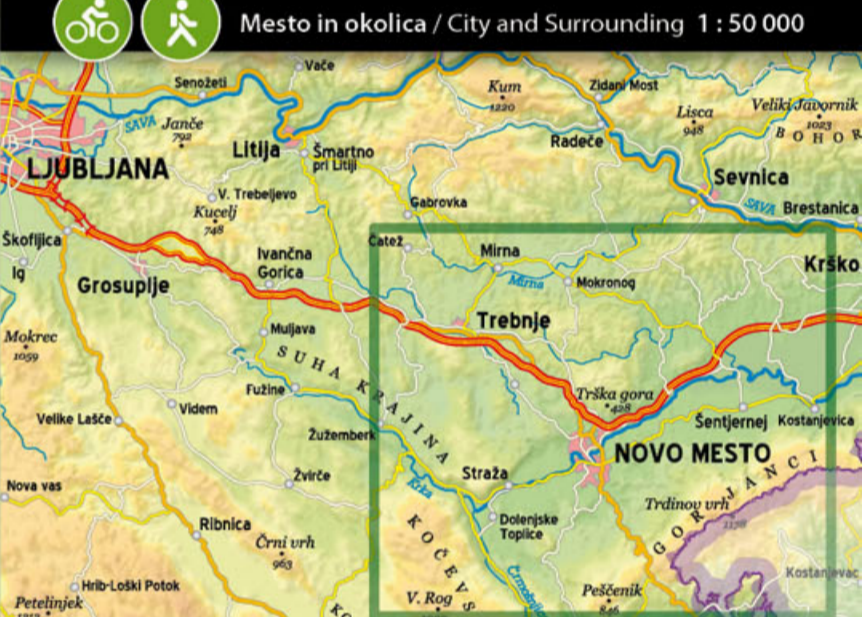
NOVO MESTO

KARTOGRAFIJA

KARTOGRAFIJA

Novo mesto Dolenjska

Mesto in okolica / City and Surrounding 1:50 000



- Informacije Information
- Promocijske Acomodations
- Gostilna Inns
- Kolesarske poti Cycling Trails
- Pohodniške poti Hiking Trails
- Zanimivosti Sights



NOVO MESTO

Kolesarska in pohodniška karta

Cycling and hiking trail map

Merilo 1:50 000

izdal in založil / Published by: Zavod Novo mesto, 2023  
 izdelava / Realization: Kartografija d.o.o., Ljubljana  
 kartografska organizacija / Publication supported by:  
 Mestna občina Novo mesto / Municipality of Novo mesto  
 Priprava vsebine in izdelava / The content was prepared by:  
 Marko Habjan, Nataša Jaganec, Rado Trifunec, Peter Žunič, Fabijan  
 Faber, pol / Selection of photos: Jole Ravbar, Rado Trifunec, Peter Žunič, Fabijan  
 Fotografije / Photos: Peter Žunič, Fabijan, Rado Trifunec, Jole Ravbar, Peter Žunič, Fabijan  
 Tit list (post 8. 3 in 7), Anja Teren, Krško d.o.o., Novo mesto (post 8. 2 in 12),  
 Jož Condar (post 8. 4), Anja Teren, Matjaž Jakič, Tomaz Lovar (post 8. 8)  
 Leturica / Proofreading: Nina Štamper  
 Hvala / Gratitude:  
 2000 izvodov / 2000 copies

Kolesarji in sprehajalci uporabljajo kolesarske in pohodniške poti na lastno odgovornost. / Cyclists and walkers use cycling and hiking trails at their own risk.

Karta uporabljajo na lastno odgovornost. Izdajatelj ne prevzema nobene odgovornosti za morebitno odstopanje od navedenega. Provo tako ne odgovarja za morebitno škodo, ki jo utrpijo kolesarji ali sprehajalci ali pa jo povzročijo pri kolesarjenju ali hoji po vršnih poteh. Kolesarje in pohodnike tako, da ne ogrožate sebe in drugih udeležencev v prometu in okolju. / Use the map of your own risk. The Publisher assumes no responsibility for any deviations from the foregoing. Similarly, the Publisher also assumes no liability for damage sustained by a cyclist or a walker or for damage caused by cycling or walking according to the mapped routes. Please cycle and walk as fast as you just want and/or other road users at your own danger.

TURISTIČNO INFORMACIJSKI CENTRER NOVO MESTO  
 TOURIST INFORMATION CENTRE OF NOVO MESTO  
 Glavni trg 11, 8000 Novo mesto  
 T: +386 (0)7 29 39 32 | M: +386 (0)41 202 080  
 E: info@novomesto.si | https://www.novomesto.si/ | https://www.novomesto.si/

# NOVO MESTO Dolenska

Med dolenskim gričji, slabo urvo ozarje po avtostoci od Ljubljane in Zagreba, slabi dve uri od morja in Alpi leži Novo mesto. A v objemu reke Krke leži kremenec in pa panoramski fotografiraj. Glavno mesto Dolenske namreč nasto, se razvija, skozi nove priložnosti, predosom na svojem prebivalcom ponuja prijazno okolje za življenje in delo. Novo mesto je edinstveno v Evropi po svojem halštatskem obdobju, ko je bilo eno najbojatejših mestov stisega časa, danes pa to območje z daleč največjim evropskim najdiščem zmejnodožnih stin in steklenjaj daruje. Z današnje mesto najdiščem z eno najmočnejšimi industriji v Evropi in blizu je 37.000 prebivalcom veča za prestono slovenskega izvoznega gospodarstva. Obremen je nepsorna prestopila slovenskega kolektariva in se ponaza z unikarnim vrhunjsim športnim objektom z pokito kolekarsko stezo in atletsko dvorano – velodromom. Za dolenske kraje je značilna tudi bogata kulturna dediščina, ki jo pritegnejo se lahko, neokrnjeno naravo in vrhunsko kulturno dediščino prve Slovenije ter zelene, trajnostne, inovativne, ustvarjalne, kulturne in gastronomske destinacije. V neposredni bližini mestnega jedra se lahko ob reki Krki sprehodimo do dveh mestnih gozdov, Portovala in Ragovca loga, nekaj kilometrov zunaj ob reki pa stojijo čistiški grad v Slovemnj, grad Otočec, ki je danes preurejen v kulturni hotel in restavracija. Ne smemo pozabiti na grifnoto dolenski pokrajino. Na Marofu, ob mestnem sredisku, lahko obiskovalci uživajo v sprehodu po znamenitem Kettejevem dvorcu, na vnu tega graja je tudi osrednje arheološko najdišče, v bližni katera je v prihodnjih letih namenjamo interaktivno arheološko muzej. Priznana je glavna dolenska dolina v ozračju in zidanimi, kjer se lahko obiskovalci ob kozarčju gojijo in domači dobroti prepričajo o pregovorni gostoljubnosti Dolencjev, turizma v zidanih pa postaja vse bolj prepoznavna tudi zunaj meje Slovenije. Največja dolenska dolina je Trdinov vrh (1178 m) na Gorjanjih, po katerih se razprostirajo prestoni kulturni gozdovi, obkroženi pa sta tudi dva praprogovna ostanki na Ravni gori in Trdinovih vrhov. Na poti do prikljubne pohodniške postojanke na Gospičnici se lahko planinci opravejo tudi ob stoimskem izviru, ki naj bi legendi imel zdravilno in okrepilajočo moč.

Dolenski kraji niso prezadeno, so pristni, prirščini in za turiste se nerazikani.

## NARAVNE ZNAMENITOSTI NATURAL POINTS OF INTEREST

- 1 Iska kova
- 2 Kettejev dvorec
- 3 Gorjand
- 4 Ragov log
- 5 Luknja - reka Temenica
- 6 Humeni sleč
- 7 Kostanjevika jama
- 8 Lahnjaski prag na Krki
- 9 Izvir Gospičnica
- 10 Minivost
- 11 Pragozdni rezervat Rovani
- 12 Kočevski Rog
- 13 Lipe na Trški gori
- 14 Zjalo

## KULTURNO ZGODOVINSKE ZNAMENITOSTI CULTURAL POINTS OF INTEREST

- 1 Blegi trg
- 2 Grad
- 3 Kandijški most
- 4 Narodni dom
- 5 Rotovž
- 6 Vodnjak na Glavnem trgu
- 7 Spomenik poveljstva Franca Janca in Alojza Hadovca na Glavnem trgu
- 8 Cerkev sv. Jaska in Marija Kozine
- 9 Cerkev sv. Javca Tržičev
- 10 Mačkovo
- 11 Hotel Grad Otočec - Relais Chateaux
- 12 Stolna cerkev sv. Nikolaja
- 13 Škofjaki dvorec
- 14 Frančiškanska cerkev sv. Lenarta
- 15 Frančiškanski samostan
- 16 Grad Hmeljnič
- 17 Cerkev sv. Antona Padovanskega v Prečani
- 18 Pokopališče v Šmihelu - grob Primceve Julije
- 19 Grad Grm
- 20 Kapela bogorja
- 21 Cerkev sv. Milaha v Gornji vasi
- 22 Cerkev sv. Marije v Smetli vasi
- 23 Cerkev sv. Javca Tržičev
- 24 Spomenik padlim evanjelizistom
- 25 Spomenik znak Slovenske vojske
- 26 Baza 20

## KOLESARSKÉ TRGOVINE - IZPOŠAJA KOLES BIKE SHOPS - RENT A BIKE

- 1 Servis in trgovina koles Smole, 81900 Novo mesto, tel: 07 332 45 57
- 2 TIC Novo mesto, Glavni trg 11, tel: 07 329 98 00
- 3 Kolesarski center Jani Brakovčič, Seidlova cesta 18, 81900 Novo mesto, tel: 07 323 61 53
- 4 Velodrom Marjan Zver s.p., Jedinčična 20, 81900 Novo mesto, tel: 041 967 153
- 5 Servis in prodaja koles Štangelj, Cermojnjev pri Stoječih 7, 81900 Novo mesto, tel: 041 745 814
- 6 Trgovina Kolesar, Turkova ulica 57, 81900 Novo mesto, tel: 07 332 45 57
- 7 TIC Novo mesto, Glavni trg 11, tel: 07 329 98 00
- 8 KVM doo., Plovniska cesta 3, 8350 Dolenska Toplica, tel: 07 306 36 30
- 9 Planinski dom pri Gospičnici, Gospičnica 10, 8321 Brusnice, tel: 041 682 469
- 10 E-Rent a Bike Galsi, Kamnana ul. 123a, 8333 Smetli, tel: 07 363 00 00, info@e-renta.si

## TURISTIČNE INFORMACIJE TOURIST INFORMATION

**www.vistnovomesto.si**

**TIC Novo mesto**  
Glavni trg 11, 81900 Novo mesto, tel: 07 393 92 63, e-pota: tic@novomesto.si

**TIC Dolenska Toplica**  
Sela pri 8350 Dolenska Toplica, tel: 07 384 51 88, e-pota: tic@dolenska-toplica.si

**TIC Šmarješka Toplica**  
Sela pri 8350 Dolenska Toplica, tel: 051 448 212, e-pota: tic@smarjeske-toplice.si

**TIC Trebnje**  
Goljev trg 8, 82120 Trebnje, tel: 07 348 11 28, e-pota: tic@trebnje.si

**TIC Kostanjeva na Krki**  
Kamnana ulica 5, 8311 Kostanjeva na Krki, tel: 07 498 81 50, e-pota: tic@krajgigijelje-bj.si

**TIC Skočjan**  
Skocjan 67, 8275 Skočjan, tel: 07 384 63 00, e-pota: info@toci-skocjan.si

**TAXI**  
Taxi Grubar, tel: 041 613 965  
Taxi Jakša, tel: 041 625 108

**Taxi Pavlin, tel: 040 550 785**  
**Taxi Adamov, tel: 041 210 318**

**LEON** - brezplačni prevoz po mestnem jedru, tel: 031 663 067

## 1 Rudolfova pot Rudolf's trail

Zelo teža / Very demanding  
Višinska razlika / Elevation gain: 800 m  
Dožina poti / Length: 38 km  
Čas vožnje / Cycling time: 3-4 h  
Cas vožnje / Cycling time: 3-4 h  
Cas vožnje / Cycling time: 3-4 h  
Gorsko ali treking kolo / Mountain or trekking bike



**Potek poti / Direction**  
Novo mesto - Zupančičovo sprehalništvo - Groblje - reka Temenica - Konjerijski center Čuča vas - Prečna - Letališče - Grad Luknja - Kuznjav Kal - Hudo - Dajni voh - Dolenje in Gorene Kemere - Golinski - Koti - Stari grad - mimo osonce lake Otočec in preko mostu v Zihovo selo - vas Krka - Ragovca - Ragov log - most preko reke Krke - Novo mesto

**Zanimivosti ob poti / Highlights on the trail**  
Staro mesto, jadro Nova mesta, Zupančičovo sprehalništvo, reka Krka, reka Temenica, mokrišča v Zalogu (opazovanje ptic), Konjerijski center Čuča vas, Športno letališče Novo mesto, Luknja, Grad Luknja, spomenik na Podgozju - Grmada - Sotška - Straza - Vavta v Potok - Srebrnice - Brod - Novo mesto

**Kolesarska in pohodniška pot poteka približno po meji območja Rudolfovih, kakor ga je dolocil ustanovitelj novega mesta Rudolf F. Habuškiški z ustanovno listino leta 1365. Večji del poti vodi ob reki Krki osonce, pa obdobju za potek mostu število živinskih vovodov, grifnot, potnišči zidani, ki veljajo za dolenski etnološki posebnost. Nekaj tu tudi gozdnih odsekov po neupravljenem terenu, zato je pot primerna le za gorško kolo. Na posameznih točkah trasa zahvaja nekaj več zbravnosti in tudi tehničnih zvrsti. Staro mesto - Zihovo Novo mesto, razvaline grada Luknja, grad Zumberk, cerkev sv. Mohorja in Fortunata, Lahnjaski pragovi na reki Krki, Auserpergska železnica na Dvoru, dvorec Sotška, Hudčev turn v Sotški**

**Zanimivosti ob poti / Highlights on the trail**  
Staro mesto - Zihovo Novo mesto, razvaline grada Luknja, grad Zumberk, cerkev sv. Mohorja in Fortunata, Lahnjaski pragovi na reki Krki, Auserpergska železnica na Dvoru, dvorec Sotška, Hudčev turn v Sotški

## 2 Dolenski krog The Dolenska circle

Zelo teža / Moderate  
Višinska razlika / Elevation gain: 620 m  
Dožina poti / Length: 44 km  
Čas vožnje / Cycling time: 3-4 h  
Gorsko ali treking kolo / Mountain or trekking bike



**Potek poti / Direction**  
Novo mesto - Briljin - Prečna - Medvedova dolina - Vihovo pri Mirni Peci - Gornika vas - Malenava - Mirna Peca - Vihovo - Dolenski Park - Dolenski Nemška vas - Gomila - Mirna - Sentupert - Mokronog - Dolnje Lahnice - Zbure - Šmarjeta - Šmarješka Toplica - Dolenje Krnovo - Otočec - Lenica - Mačkovo - Novo mesto

**Zanimivosti ob poti / Highlights on the trail**  
Staro mesto jadro Nova mesta, reka Temenica, Glabodoloko polje, cerkev sv. Ruperta v Sentupertu, Simončičev topoljar na Bistrici pri Sentupertu, Kilevž, etnološki park Zadralok log, Terme Šmarješka Toplica, grad Struga, golf polje

**Potek poti / Direction**  
Novo mesto - Zupančičovo sprehalništvo - Groblje - Zaloga - Loka - Straza - Rumanja vas - Vavta v Potok - Srebrnice - Brod - Novo mesto

**Zanimivosti ob poti / Highlights on the trail**  
Staro mesto jadro Nova mesta, reka Temenica, Glabodoloko polje, cerkev sv. Ruperta v Sentupertu, Simončičev topoljar na Bistrici pri Sentupertu, Kilevž, etnološki park Zadralok log, Terme Šmarješka Toplica, grad Struga, golf polje

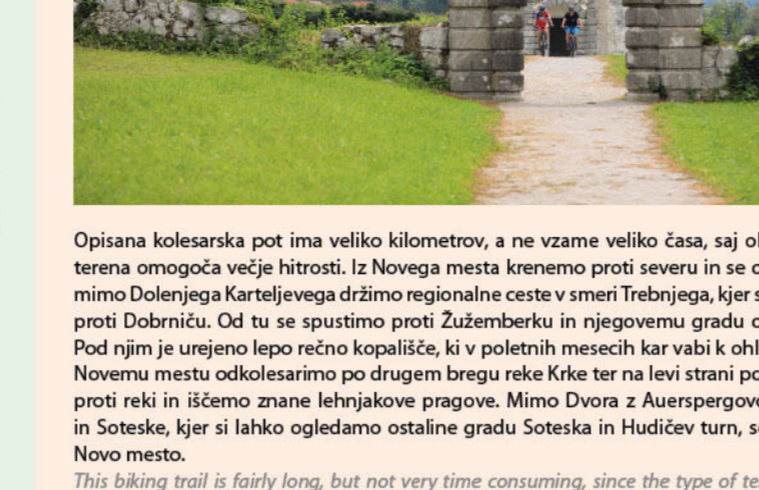
## 3 Suhokranjska kolesarska trail The Suha krajina bicycle trail

Zelo teža / Moderate  
Višinska razlika / Elevation gain: 680 m  
Dožina poti / Length: 62 km  
Čas vožnje / Cycling time: 2.30 - 3.30 h  
Gorsko ali treking kolo / Mountain or trekking bike

**Potek poti / Direction**  
Novo mesto - Briljin - Velika Bučva vas - Dolenje Kuznjavica - Sela pri Zagorci - Poljanje pri Mirni Peci - Dolenje Nemška vas - Trebnje - Plaska - Knežja vas - Dobrič - Dobrava - Zumberk - čez reko Krko - Stara vas - Jama pri dvoru - Dvor - Sotška - Straza - Loka - Vavta v Potok - Srebrnice - Brod - Novo mesto

**Zanimivosti ob poti / Highlights on the trail**  
Staro mesto jadro Nova mesta, Glabodoloko polje, reka Temenica, Galerija likovnih samostojnikov, Barogova domačija v Mali vasi, Jurjeva domačija v Knežji vasi, grad Zumberk, cerkev sv. Mohorja in Fortunata, Lahnjaski pragovi na reki Krki, Auserpergska železnica na Dvoru, dvorec Sotška, cerkev sv. Tomaza v Strazi

**Potek poti / Direction**  
Novo mesto - Zupančičovo sprehalništvo - Groblje - reka Temenica - Konjerijski center Čuča vas - Prečna - Letališče - Grad Luknja - Kuznjav Kal - Hudo - Dajni voh - Dolenje in Gorene Kemere - Golinski - Koti - Stari grad - mimo osonce lake Otočec in preko mostu v Zihovo selo - vas Krka - Ragovca - Ragov log - most preko reke Krke - Novo mesto

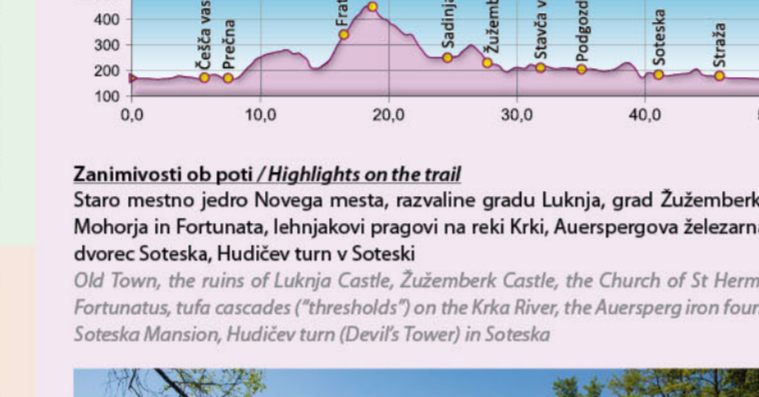


**Potek poti / Direction**  
Novo mesto - Kandijški most - Brod - pokopališče Srebrnice - Borčevno - Mali Podljuden - Vavta v Potok - Srebrnice - Brod - Novo mesto

**Zanimivosti ob poti / Highlights on the trail**  
Staro mesto jadro Nova mesta, Terme Dolenske Toplice, arheološki pot Cvinger, dvorec Sotška, Hudčev turn v Sotški

## 4 Medvedova kolesarska pot The bear bicycle trail

Zelo teža / Moderate  
Višinska razlika / Elevation gain: 755 m  
Dožina poti / Length: 55 km  
Čas vožnje / Cycling time: 4.30 - 5.30 h  
Gorsko ali treking kolo / Mountain or trekking bike



**Potek poti / Direction**  
Novo mesto - Zupančičovo sprehalništvo - Cegelnica - Groblje - Javca - Prečna - Frata - Gornji Ajdovec - Dolnji Ajdovec - Srednji Lipovec - Sadična vas - Trečba vas - Zumberk - čez reko Krko - Saviča - Jama pri Podgozju - Grmada - Sotška - Straza - Vavta v Potok - Srebrnice - Brod - Novo mesto

**Zanimivosti ob poti / Highlights on the trail**  
Staro mesto jadro Nova mesta, razvaline grada Luknja, grad Zumberk, cerkev sv. Mohorja in Fortunata, Lahnjaski pragovi na reki Krki, Auserpergska železnica na Dvoru, dvorec Sotška, Hudčev turn v Sotški

## 5 Pot v Dolenske Toplice in vzpon na Bazo 20 The trail to Dolenske Toplice and the climb to Bazo 20 (Base 20)

Zelo teža / Very demanding  
Višinska razlika / Elevation gain: 470 m  
Dožina poti / Length: 31 km (14 h zviših Bazo 20)  
Čas vožnje / Cycling time: 2-3 h (14 h zviših Bazo 20)  
Gorsko ali treking kolo / Mountain or trekking bike



**Potek poti / Direction**  
Novo mesto - Zupančičovo sprehalništvo - Groblje - Zaloga - Loka - Straza - Rumanja vas - Vavta v Potok - Srebrnice - Brod - Novo mesto

**Zanimivosti ob poti / Highlights on the trail**  
Staro mesto jadro Nova mesta, Zupančičovo sprehalništvo, reka Krka, cerkev sv. Martina v Zalogu, nekdanja tovarna Novalet, Terme Dolenske Toplice, Baza 20

## 6 Rog-Baza 20

Zelo teža / Moderate  
Višinska razlika / Elevation gain: 480 m  
Dožina poti / Length: 36 km  
Čas vožnje / Cycling time: 2.30 - 3.30 h  
Gorsko ali treking kolo / Mountain or trekking bike

**Potek poti / Direction**  
Novo mesto - Gotina vas - Pogorje - Sotška vas - Bičična vas - Padelj - Mihovec - Pristava - Podgrač - Vavta vas - Igljen - Dolj - Pangarč - Mali Slatki - Čukca - Zablja vas - Novo mesto

**Zanimivosti ob poti / Highlights on the trail**  
Staro mesto jadro Nova mesta, spomenik znak slovenske vojske v Pogančih, razvaline grad Mehovo, nurmo svet, Brusniška hrustavke

**Potek poti / Direction**  
Novo mesto - Zupančičovo sprehalništvo - Groblje - reka Temenica - Konjerijski center Čuča vas - Prečna - Letališče - Grad Luknja - Kuznjav Kal - Hudo - Dajni voh - Dolenje in Gorene Kemere - Golinski - Koti - Stari grad - mimo osonce lake Otočec in preko mostu v Zihovo selo - vas Krka - Ragovca - Ragov log - most preko reke Krke - Novo mesto

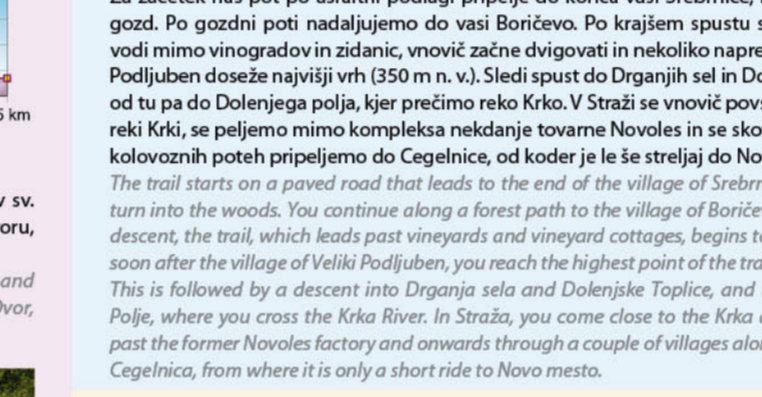


**Potek poti / Direction**  
Novo mesto - Kandijški most - Brod - pokopališče Srebrnice - Borčevno - Mali Podljuden - Vavta v Potok - Srebrnice - Brod - Novo mesto

**Zanimivosti ob poti / Highlights on the trail**  
Staro mesto jadro Nova mesta, Terme Dolenske Toplice, arheološki pot Cvinger, dvorec Sotška, Hudčev turn v Sotški

## 7 Topliška kolesarska pot The thermal spa bicycle trail

Zelo teža / Moderate  
Višinska razlika / Elevation gain: 410 m  
Dožina poti / Length: 36 km  
Čas vožnje / Cycling time: 1.30 - 2.00 h  
Gorsko ali treking kolo / Mountain or trekking bike



**Potek poti / Direction**  
Novo mesto - Kandijški most - Srebrnice - Lenica - Šmihel - Skrajnje - Rupar Vih - Brizna - Vavta v Potok - Srebrnice - Brod - Novo mesto

**Zanimivosti ob poti / Highlights on the trail**  
Staro mesto jadro Nova mesta, Terme Dolenske Toplice, arheološki pot Cvinger, dvorec Sotška, Hudčev turn v Sotški

## 8 Podgorjska kolesarska pot The Podgorje bicycle trail

Zelo teža / Moderate  
Višinska razlika / Elevation gain: 620 m  
Dožina poti / Length: 62 km  
Čas vožnje / Cycling time: 2.30 - 3.30 h  
Gorsko ali treking kolo / Mountain or trekking bike



**Potek poti / Direction**  
Novo mesto - Gotina vas - Pogorje - Sotška vas - Bičična vas - Padelj - Mihovec - Pristava - Podgrač - Vavta vas - Igljen - Dolj - Pangarč - Mali Slatki - Čukca - Zablja vas - Novo mesto

**Zanimivosti ob poti / Highlights on the trail**  
Staro mesto jadro Nova mesta, spomenik znak slovenske vojske v Pogančih, razvaline grad Mehovo, nurmo svet, Brusniška hrustavke

**Potek poti / Direction**  
Novo mesto - Gotina vas - Pogorje - Sotška vas - Bičična vas - Padelj - Mihovec - Pristava - Podgrač - Vavta vas - Igljen - Dolj - Pangarč - Mali Slatki - Čukca - Zablja vas - Novo mesto

**Zanimivosti ob poti / Highlights on the trail**  
Staro mesto jadro Nova mesta, spomenik znak slovenske vojske v Pogančih, razvaline grad Mehovo, nurmo svet, Brusniška hrustavke

**Potek poti / Direction**  
Novo mesto - Gotina vas - Pogorje - Sotška vas - Bičična vas - Padelj - Mihovec - Pristava - Podgrač - Vavta vas - Igljen - Dolj - Pangarč - Mali Slatki - Čukca - Zablja vas - Novo mesto

**Potek poti / Direction**  
Novo mesto - Zupančičovo sprehalništvo - Groblje - reka Temenica - Konjerijski center Čuča vas - Prečna - Letališče - Grad Luknja - Kuznjav Kal - Hudo - Dajni voh - Dolenje in Gorene Kemere - Golinski - Koti - Stari grad - mimo osonce lake Otočec in preko mostu v Zihovo selo - vas Krka - Ragovca - Ragov log - most preko reke Krke - Novo mesto



**Potek poti / Direction**  
Novo mesto - Kandijški most - Brod - pokopališče Srebrnice - Borčevno - Mali Podljuden - Vavta v Potok - Srebrnice - Brod - Novo mesto

**Zanimivosti ob poti / Highlights on the trail**  
Staro mesto jadro Nova mesta, Terme Dolenske Toplice, arheološki pot Cvinger, dvorec Sotška, Hudčev turn v Sotški

## 9 Na Trdinov vrh To the top of Trdinov vrh

Zelo teža / Moderate  
Višinska razlika / Elevation gain: 1373 m  
Dožina poti / Length: 58 km  
Čas vožnje / Cycling time: 4-5 h  
Gorsko ali treking kolo / Mountain or trekking bike

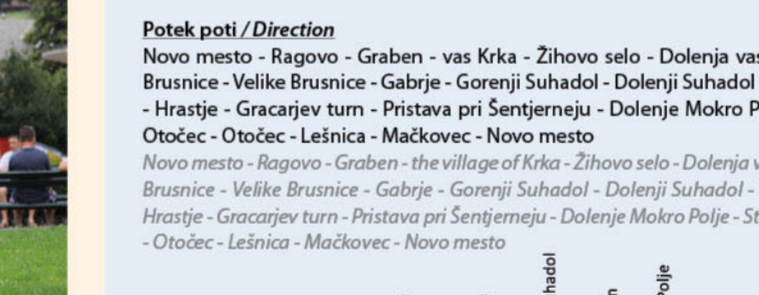


**Potek poti / Direction**  
Novo mesto - Gotina vas - Cermojnjev - Sentjoh - Hrušica - Gabrje - Jugorje - Krvaki kam - Trdinov vrh - planinski dom Gospičnica - Vavta - Dolj - Zajčji voh - Stojice - Cermojnjev - Novo mesto

**Zanimivosti ob poti / Highlights on the trail**  
Staro mesto jadro Nova mesta, Terme Dolenske Toplice, arheološki pot Cvinger, dvorec Sotška, Hudčev turn v Sotški

## 10 Po poti brusniške hrustavke Along the Brusniška Hrustavka (cherries from the village of Brusnice) route

Zelo teža / Moderate  
Višinska razlika / Elevation gain: 600 m  
Dožina poti / Length: 37,5 km  
Čas vožnje / Cycling time: 2.30 - 3.30 h  
Gorsko ali treking kolo / Mountain or trekking bike



**Potek poti / Direction**  
Novo mesto - Ragovca - Ravno - Grabava - Vavta v Potok - Srebrnice - Lenica - Šmihel - Skrajnje - Rupar Vih - Brizna - Vavta v Potok - Srebrnice - Brod - Novo mesto

**Zanimivosti ob poti / Highlights on the trail**  
Staro mesto jadro Nova mesta, Velike Brusnice - razstava arheološke preteklosti Brusniške hrustavke, brusniška Hrustavka, reka Krka, nurmo svet, grad Vrhovo, grad Gračarjevi turn, grad Otočec, grad Struga, golf polje

**Potek poti / Direction**  
Novo mesto - Gotina vas - Pogorje - Sotška vas - Bičična vas - Padelj - Mihovec - Pristava - Podgrač - Vavta vas - Igljen - Dolj - Pangarč - Mali Slatki - Čukca - Zablja vas - Novo mesto

**Zanimivosti ob poti / Highlights on the trail**  
Staro mesto jadro Nova mesta, spomenik znak slovenske vojske v Pogančih, razvaline grad Mehovo, nurmo svet, Brusniška hrustavke

**Potek poti / Direction**  
Novo mesto - Gotina vas - Pogorje - Sotška vas - Bičična vas - Padelj - Mihovec - Pristava - Podgrač - Vavta vas - Igljen - Dolj - Pangarč - Mali Slatki - Čukca - Zablja vas - Novo mesto

**Potek poti / Direction**  
Novo mesto - Zupančičovo sprehalništvo - Groblje - reka Temenica - Konjerijski center Čuča vas - Prečna - Letališče - Grad Luknja - Kuznjav Kal - Hudo - Dajni voh - Dolenje in Gorene Kemere - Golinski - Koti - Stari grad - mimo osonce lake Otočec in preko mostu v Zihovo selo - vas Krka - Ragovca - Ragov log - most preko reke Krke - Novo mesto



**Zanimivosti ob poti / Highlights on the trail**  
Staro mesto jadro Nova mesta, Terme Dolenske Toplice, arheološki pot Cvinger, dvorec Sotška, Hudčev turn v Sotški

**Zanimivosti ob poti / Highlights on the trail**  
Staro mesto jadro Nova mesta, Terme Dolenske Toplice, arheološki pot Cvinger, dvorec Sotška, Hudčev turn v Sotški

## 11 Dolenska kolesarska pot Venice Of Dolenska

Zelo teža / Moderate  
Višinska razlika / Elevation gain: 730 m  
Dožina poti / Length: 62 km  
Čas vožnje / Cycling time: 2.30 - 3.30 h  
Gorsko ali treking kolo / Mountain or trekking bike



**Potek poti / Direction**  
Novo mesto - Gotina vas - Pogorje - Sotška vas - Bičična vas - Padelj - Mihovec - Pristava - Podgrač - Vavta vas - Igljen - Dolj - Pangarč - Mali Slatki - Čukca - Zablja vas - Novo mesto

**Zanimivosti ob poti / Highlights on the trail**  
Staro mesto jadro Nova mesta, spomenik znak slovenske vojske v Pogančih, razvaline grad Mehovo, nurmo svet, Brusniška hrustavke

## 12 Šmarješka kolesarska pot The Šmarjeta bicycle trail

Zelo teža / Moderate  
Višinska razlika / Elevation gain: 460 m  
Dožina poti / Length: 33 km  
Čas vožnje / Cycling time: 2.30 - 3.30 h  
Gorsko ali treking kolo / Mountain or trekking bike

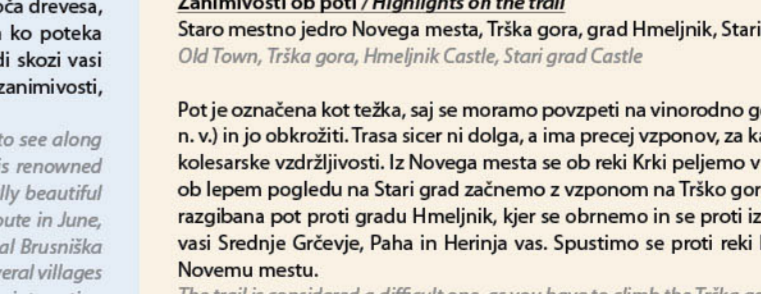


**Potek poti / Direction**  
Novo mesto - v Bazo 20 - vas Krka - Zihovo selo - grad Otočec - Lutsko selo - Dobovo - Terme Šmarješka Toplica - Kostanjev Američane - Bala Cerkev - Lenica - nakupovalno središče Glanča - kodica Krka v tabliško - nasproti severnega vzhoda Krka denso - Ločna - Lamutova ulica - Mestne vije - Kette Avenue - Novo mesto

**Zanimivosti ob poti / Highlights on the trail**  
Staro mesto jadro Nova mesta, Terme Dolenske Toplice, arheološki pot Cvinger, dvorec Sotška, Hudčev turn v Sotški

## 13 Trškohorska kolesarska pot The Trška gora bicycle trail

Zelo teža / Moderate  
Višinska razlika / Elevation gain: 610 m  
Dožina poti / Length: 21 km  
Čas vožnje / Cycling time: 2.30 - 3.30 h  
Gorsko ali treking kolo / Mountain or trekking bike



**Potek poti / Direction**  
Novo mesto - Mačkovo - Lenica - Jelle pri Otočcu - Črenjčine - Trška gora - Golinski - Kamenska gora - Nova gora - Srednje Rogovca - Paha - Herinja vas - Otočec - Dolenska vas - Zihovo selo - vas Krka - Ragovca - Rogovca ulica - Novo mesto

## 1 Machova pot The Mach trail

Zelo teža / Very demanding  
Višinska razlika / Elevation gain: 152 m  
Dožina poti / Length: 8 km  
Čas poje / Hiking time: 2 h



**Zanimivosti ob poti / Highlights on the trail**  
Staro mesto jadro Nova mesta, Terme Dolenske Toplice, arheološki pot Cvinger, dvorec Sotška,